

## **ELEKTRONINIO ŽEMĖLAPIO STRUKTŪRA, DUOMENŲ ATVAIZDAVIMO TVARKA IR REIKALAVIMAI ELEKTRONINIAM ĮBRAIŽYMU**

1. Elektroninį žemėlapij sudaro:

1.1. ortofotografinis žemėlapis;

1.2. iki balandžio 1 d. patikslinti KŽS\_DR5LT duomenys:

1.2.1. kontrolinis dirbamosios žemės sklypas b11 – tai sklypas, kurio didžiąją dalį užima dirbamoji žemė (ariamoji žemė, pieva, sodai ir uogynai). Išskiriamas remiamas plotas;

1.2.2. kontrolinis dirbamosios žemės sklypas b11b – tai sklypas, kurio didžiąją dalį užima dirbamoji žemė (ariamoji žemė, pieva, sodai ir uogynai) už kurio plotą praėjusiais metais nebuvo prašyta paramos. KŽS remiamas plotas lygus 0, tačiau jis gali tapti tinkamas, kai jame deklaruojamos žemės ūkio naudmenos ar kiti plotai ir atliekamas KŽS tinkamumo vertinimas;

1.2.3. kontrolinis užstatytos teritorijos žemės sklypas ne mieste b16. Remiamas plotas lygus 0, tačiau gali būti tinkamas paramai gauti pagal 2007-2013 metų KPP priemonės „Agrarinės aplinkosaugos išmokos“ programos „Kraštovaizdžio tvarkymas“ veiklą „Kraštovaizdžio elementų valdoje (gyvatvorių) tvarkymas“;

1.2.4. kontrolinis miško žemės sklypas b13 – tai sklypas, kurio didžiąją dalį užima miško žemė (miškai, medžių grupės, krūmynai). Šio KŽS remiamas plotas lygus 0, tačiau gali būti tinkamas paramai gauti pagal KPP priemones: „Agrarinės aplinkosaugos išmokos“, „Su „Natura 2000“ ir Vandens pagrindų direktyva susijusios išmokos“, „Pirmas žemės ūkio paskirties žemės apželdinimas mišku“, „Pirmas ne žemės ūkio paskirties ir apleistos žemės ūkio paskirties žemės apželdinimas mišku“, „Miškų aplinkosaugos išmokos“ ir „Investicijos į miško plotų plėtrą ir miškų gyvybingumo gerinimą“ veiklos sritį „Miško veisimas“;

1.2.5. kontrolinis mišrusis žemės sklypas b19 – tai sklypas, kurio didžiąją dalį užima žemės ūkiui nenaudojama žemė (pelkėtos teritorijos, karjerai, laikinai įmirkę plotai ir pan.). KŽS remiamas plotas lygus 0, tačiau gali būti tinkamas paramai gauti pagal KPP priemones: „Agrarinės aplinkosaugos išmokos“, „Su „Natura 2000“ ir Vandens pagrindų direktyva susijusios išmokos“, „Pirmas žemės ūkio paskirties žemės apželdinimas mišku“, „Pirmas ne žemės ūkio paskirties ir apleistos žemės ūkio paskirties žemės apželdinimas mišku“, „Miškų aplinkosaugos išmokos“ ir „Investicijos į miško plotų plėtrą ir miškų gyvybingumo gerinimą“ veiklos sritį „Miško veisimas“;

1.2.6. KŽS ribos, atpažinties numeriai ir GKODAI (bl1, bl1b, bl2, bl6, bl3, bl9);

1.2.7. kontrolinis užstatytos teritorijos žemės sklypas mieste bl2. Remiamas plotas lygus 0. Įbraižyti laukus ar jų dalis šiame KŽS draudžiama, išmokos už jį nėra skiriamos;

1.2.8. žemės ūkio naudmenų (ariamoji žemė, daugiametė ganykla, daugiamečiai sodiniai) ribos;

1.3. „Natura 2000“ teritorijų ribos naudmenose ir miškuose;

1.4. „Rizikos“ vandens telkinių teritorijų ribos;

1.5. šlapynių teritorijų ribos;

1.6. praėjusiais metais elektroniniu būdu įbraižytų laukų ribos;

1.7. dvejų vėliausių praėjusių metų Agentūros atliktų patikrų vietoje ar nuotolinių patikrų ribos;

1.8. specifinių pievų tvarkymo teritorijų ribos – EB svarbos natūralios buveinės pievose ir joms artimos;

1.9. ekstensyvaus šlapynių tvarkymo teritorijos ribos – Aplinkos ministerijos nustatytos šlapynės;

1.10. nykstančių paukščių – meldinių nendrinukių – buveinių saugojimas natūraliose ir pusiau natūraliose pievose ar šlapynėse teritorijų ribos;

1.11. aplinkosaugos atžvilgiu pažeidžiamų daugiamečių pievų „Natura 2000“ teritorijoje ribos – EB svarbos natūralios buveinės pievose ir joms artimos buveinės, šlapynėse, miškuose, medžiais apaugusios pievos;

1.12. vietovių, kuriose esama gamtinių ar kitokių specifinių kliūčių teritorijų, ribos: didelio nepalankumo, mažo nepalankumo, potvynių užliejamos, intensyvaus karsto zona;

1.13. Agentūros administravimo sluoksnis;

1.14. apleistos žemės ūkio paskirties žemės sluoksnis;

1.15. palydovinių vaizdų sluoksnis;

1.16. patikslinti KŽS\_DR5LT duomenys, t. y. aktualios KŽS ribos ir jų numeriai (rodoma pasibaigus deklaravimui);

1.17. daugiamečių pievų sluoksnis, kuriame penkis paskutinius metus iš eilės buvo deklaruotos pievos;

1.18. potencialių daugiamečių pievų sluoksnis, kuriame keturis paskutinius metus iš eilės buvo deklaruotos pievos;

1.19. Paviršinio vandens telkinių apsaugos juostų sluoksnis;

1.20. Dirvos erozijos (šlaitų, statesnių nei 12 proc.) sluoksnis;

1.21. atrinkti EASV kraštovaizdžio elementai.

2. Elektroniniame žemėlapyje duomenys vaizduojami:


2.1. ortofotografinis žemėlapis – spalvotas;


2.2. KŽS ribos linija – baltos spalvos 1 pt storio, patikslintos KŽS ribos linija – mėlynos spalvos 1 pt storio, „Natura 2000“ ir „Rizikos“ vandens telkinių teritorijų ribos linija – baltos spalvos 0,85 pt storio, praėjusiais metais elektroniniu būdu įbraižytų laukų ribos linija – geltonos spalvos 1,5 pt storio, praėjusiais


metais Agentūros atliktų patikrų vietoje matavimų būdu nustatytos ribos linija – violetinės spalvos 1,5 pt storio, vėlesnių metų Agentūros atliktų patikrų vietoje matavimų būdu nustatytos ribos linija – rožinės spalvos 1,5 pt storio, šlapynių ribos linija – rudos spalvos 0,85 pt storio, nykstančių paukščių – meldinių nendrinukių – buveinių saugojimas natūraliose ir pusiau natūraliose pievose ar šlapynėse teritorijų ribos linija – oranžinės spalvos 1,5 pt storio, specifinių pievų tvarkymo teritorijų ribos linija – šviesiai žalios spalvos 1,5 pt storio, ekstensyvaus šlapynių tvarkymo teritorijos ribos linija – šviesiai mėlyna 1,5 pt storio, aplinkosaugos atžvilgiu pažeidžiamų daugiamečių pievų „Natura 2000“ teritorijoje ribos linija – rožinės spalvos 1,5 pt storio, vietovių, kuriose esama gamtinių ar kitokių specifinių kliūčių teritorijų, ribos linija – raudonos spalvos 1,5 pt storio, vandens telkinių apsauginių juostų teritorijų ribos linija – mėlynos spalvos 1,5 pt storio, dirvos erozijos teritorijų ribos linija – tamsiai rudos spalvos 1,5 pt storio, EASV teritorijų ribos linija – žalios spalvos 1,5 pt storio, EASV griovio linija – žalios spalvos punktyrinė 1,5 pt storio;


2.3. užrašai elektroniniame žemėlapyje – juodos spalvos, 6 dydžio ARIAL šriftu baltame fone. EASV teritorijų užrašas – žalios spalvos, 11 dydžio ARIAL šriftu baltame fone;


2.4. sutartiniais ženklais žymimos:

2.4.1. „Natura 2000“ teritorijos naudmenose – baltos spalvos ženklas „“, kas 10 mm išdėstytas šachmatine tvarka;


2.4.2. „Natura 2000“ teritorijose uždrausta vykdyti pagrindinius miško kirtimus (pagrindiniai kirtimai atidėti vėlesniam laikui) arba leidžiami nedidelio intensyvumo atrankiniai kirtimai medyne, kuris yra pasiekęs IV grupės miškams taikomą kirtimų amžių – raudonos spalvos ženklas „“, kas 10 mm išdėstytas šachmatine tvarka;


2.4.3. „Natura 2000“ teritorijose draudžiami ugdomieji miško kirtimai, brandžių medžių iškirtimas, draudžiami arba ribojami sanitariniai miško kirtimai, leidžiant palikti tam tikrą skaičių džiūstančių ar išdžiūvusių medžių 1 ha – geltonos spalvos ženklas „“, kas 10 mm išdėstytas šachmatine tvarka;


2.4.4. „Natura 2000“ teritorijose pagrindinių plynų miško kirtimų biržėse turi būti paliekamas papildomas skaičius neiškirstų žalių medžių – šviesiai žalios spalvos ženklas „“, kas 10 mm išdėstytas šachmatine tvarka;


2.4.5. „Natura 2000“ teritorijose vykdant sanitarinius kirtimus retinimo amžių (21 metai) pasiekusiuose ir vyresniuose medynuose, kai negali būti iškertami visi džiūstantys ar išdžiūvę medžiai, teritorijos – rudos spalvos ženklas „“, kas 10 mm išdėstytas šachmatine tvarka;


2.4.6. „Rizikos“ vandens telkinių teritorijos – baltos spalvos 0,5 pt dydžio taškai kas 5 mm;

2.4.7. šlapynių teritorijos – rudos spalvos ženklas „“, kas 10 mm išdėstytas šachmatine tvarka. Žemėlapyje pateikiama ši teritorijos atributinė informacija;


2.4.8. nykstančių paukščių – meldinių nendrinukių – buveinių saugojimas natūraliose ir pusiau natūraliose pievose teritorijos – meldinės nendrinukės atvaizdas „“ su apačioje esančiu užrašu MNP, kas 20 mm išdėstytas šachmatine tvarka;


2.4.9. nykstančių paukščių – meldinių nendrinukių – buveinių saugojimas šlapynėse teritorijos – meldinės nendrinukės atvaizdas „“ su apačioje esančiu užrašu MNŠ, kas 20 mm išdėstytas šachmatine tvarka;

2.4.10. specifinių pievų tvarkymo teritorijos – žalios spalvos ženklas „“, kas 10 mm išdėstytas šachmatine tvarka;


2.4.11. ekstensyvaus šlapynių tvarkymo teritorijos – žydros spalvos ženklas „“, kas 10 mm išdėstytas šachmatine tvarka;

2.4.12. aplinkosaugos atžvilgiu pažeidžiamų daugiamečių pievų „Natura 2000“ teritorijos – rožinės spalvos linija, kas 25 mm pasvirusi 45° kampu;

2.4.13. vietovių, kuriose esama didelio nepalankumo teritorijos – rožinės spalvos ženklas „“, kas 20 mm išdėstytas šachmatine tvarka;

2.4.14. vietovių, kuriose esama mažo nepalankumo teritorijos – geltonos spalvos ženklas „“, kas 20 mm išdėstytas šachmatine tvarka;


2.4.15. vietovių, kuriose esama potvynių užliejamos teritorijos – mėlynos spalvos ženklas „~“, kas 10 mm išdėstytas šachmatine tvarka;


2.4.16. vietovių, kuriose esama intensyvaus karsto zonų teritorijos – rožinės spalvos ženklas „“, kas 20 mm išdėstytas šachmatine tvarka;


2.4.17. „Natura 2000“ teritorijos miškuose – baltos spalvos ženklas „○“, kas 10 mm išdėstytas šachmatine tvarka;


2.4.18. vandens telkinių apsauginių juostų teritorijos – mėlynos spalvos linija, kas 25 mm pasvirusi 45° kampu;


2.4.19. dirvos erozijos teritorijos – rudos spalvos linija, kas 25 mm pasvirusi 45° kampu;

2.4.20. naudmenų ariamosios žemės teritorijos – geltonos spalvos ženklas „“, kas 20 mm išdėstytas šachmatine tvarka rudos spalvos 70% permatomame fone;

2.4.21. naudmenų daugiamečių sodinių teritorijos – vaismedžio formos ženklas „“, kas 20 mm išdėstytas šachmatine tvarka geltonos spalvos 70% permatomame fone;

2.4.22. naudmenų daugiamečių pievų teritorijos, įskaitant pieva paverstą ariamąją žemę (5 m. ir daugiau) – žalios spalvos 3 ženklai „“, kas 20 mm išdėstytas šachmatine tvarka žalios spalvos 70% permatomame fone;

2.4.23. daugiamečių pievų sluoksnis, kuriame penkerius paskutiniuosius metus iš eilės buvo deklaruotos pievos – žalios spalvos ženklas „“, kas 20 mm išdėstytas šachmatine tvarka;

2.4.24. potencialių daugiamečių pievų sluoksnis, kuriame ketverius paskutiniuosius metus iš eilės buvo deklaruotos pievos – pilkos spalvos ženklas „“, kas 20 mm išdėstytas šachmatine tvarka;

3. Elektroninio įbraižymo reikalavimai:

3.1. įbraižant laukus pareiškėjui ar jo atstovui suteikiama galimybė naudotis jo praėjusių metų, kitų gretimai laukus įbraižiusių pareiškėjų einamųjų metų įbraižytų laukų ribomis, Agentūros administravimo sluoksniu ir dvejų vėliausių praėjusių metų Agentūros atliktų patikrų vietoje ar nuotolinių patikrų duomenimis. Laukai įbraižomi taip, kaip yra dirbami, o PPIS pateikti duomenys naudojami kaip pagalbiniai;

3.2. įbraižyto lauko plotas, įbraižius lauką, apskaičiuojamas automatiškai ir įrašomas paraiškos antrojo lapo lentelėje:

3.2.1. automatiškai apskaičiuotas įbraižyto lauko plotas paraiškos antrojo lapo lentelėje gali būti sumažintas rankiniu būdu, tačiau jo ir įbraižyto lauko plotai gali skirtis ne daugiau kaip dydžiu, apskaičiuotu pagal formulę  $0,75 \times P/10000$  (ha), čia P – lauko išorinis perimetras metrais, bet ne daugiau kaip 1 ha;

3.2.2. kiekvienam įbraižytam laukui taikoma leistina persidengimo paklaida. Ji skaičiuojama persidengiančiam laukui pagal formulę  $0,75 \times P/10000$  (ha), čia P – mažesnio perimetro persidengiančio lauko išorinis perimetras metrais. Persidengiančio lauko paklaida negali būti didesnė kaip 1 ha. Lauko persidengimo paklaidą apskaičiuoja PPIS, o Agentūra, administruodama paraiškas, netaiko sankcijų dėl neteisingo deklaravimo, kai laukas persidengia iki leistinos deklaravimo paklaidos. Kai visų KŽS deklaruotų laukų, persidengiančių iki leistinos persidengimo paklaidos, ploto suma viršija KŽS plotą, Agentūra pritaiko sankciją viršpločiui padalydama jį proporcingai kiekvienam laukui, išskyrus atvejus, kai Agentūra gali nustatyti konkrečius neteisingai laukų plotus deklaravusius pareiškėjus – tokiu atveju sankcija taikoma tik šiems pareiškėjams;

3.2.3. pareiškėjai, kurie praėjusiais metais nedeklaravo, ir pareiškėjai, kurie deklaruoja visiškai per praėjusius du metus nedeklaruotus didesnius nei 1 ha naudmenų ir kitus plotus, seniūnijos ar konsultavimo biuro darbuotojui pateikia visų minėtų deklaruojamų plotų, žemės valdymo teisės (nuosavybės, nuomos ar panaudos pagrindais) patvirtinimo dokumentus (su žemės sklypų planais). Dokumentų pateikimo faktas pažymimas pirmajame paraiškos lape (nepažymėjus šių dokumentų pateikimo PPIS, negalima patvirtinti paraiškos). Pareiškėjas, kuris pats pildo paraiškos elektroninę formą, pažymi dokumentų pateikimo faktą ir iki einamųjų metų rugpjūčio 31 d. išsiunčia jų kopijas Agentūrai paštu arba elektroniniu paštu. Nepateikus visų šiame punkte reikalaujamų dokumentų (visam arba papildintam didesniai nei 1 ha plotui), Agentūra taiko sankcijas dėl didesnių naudmenų plotų, nei deklaruoti reikalavimus atitinkantys plotai, deklaravimo;

3.2.4. įbraižytas gyvatvorių, melioracijos griovių, šiltnamių, grybų plotas ir paraiškos antrojo lapo lentelėje nurodytas plotas gali skirtis, tačiau turi sutapti su išmatuotu vietovėje gyvatvorės, melioracijos griovio, šiltnamio, grybų augimviečių plotu. Jei šiltnamis yra kelių aukštų, paraiškos antrojo lapo lentelėje nurodomas tik apatinio aukšto plotas. Šiame punkte minimų plotų numeracija paraiškoje tęsiama iš eilės;

3.3. įbraižytiems laukams taikoma vidutinė kvadratinė 3 m įbraižymo paklaida, t. y. elektroniniu būdu įbraižyto lauko ribos posūkio taškai 3 m gali nesutapti su realiai dirbamo lauko ribomis. Kai ši paklaida neviršijama, Agentūra, administruodama paraiškas, netaiko sankcijų dėl neteisingo deklaravimo;

3.4. melioracijos griovių šlaitas arba šlaitai įbraižomi kaip vienas laukas, jų numeracija paraiškoje tęsiama iš eilės, o plotas apskaičiuojamas vadovaujantis Lietuvos kaimo plėtros 2007–2013 metų programos priemonės „Agrarinės aplinkosaugos išmokos“ programų „Kraštovaizdžio tvarkymas“, „Ekologinis ūkininkavimas“, „Tausojanti aplinką vaisių ir daržovių auginimo sistema“ ir „Rizikos“ vandens telkinių būklės gerinimas“ įgyvendinimo taisyklių, patvirtintų Lietuvos Respublikos žemės ūkio ministro 2007 m. balandžio 6 d. įsakymu Nr. 3D-152 „Dėl Lietuvos kaimo plėtros 2007–2013 metų programos priemonės „Agrarinės aplinkosaugos išmokos“ programų „Kraštovaizdžio tvarkymas“, „Ekologinis ūkininkavimas“, „Tausojanti aplinką vaisių ir daržovių auginimo sistema“ ir „Rizikos“ vandens telkinių būklės gerinimas“ įgyvendinimo taisyklių patvirtinimo“, arba Lietuvos kaimo plėtros 2014–2020 metų programos priemonės „Agrarinė aplinkosauga ir klimatas“ įgyvendinimo taisyklių, patvirtintų Lietuvos Respublikos žemės ūkio ministro 2015 m. balandžio 3 d. įsakymu Nr. 3D-254 „Dėl Lietuvos kaimo plėtros 2014–2020 metų programos priemonės „Agrarinė aplinkosauga ir klimatas“ įgyvendinimo taisyklių patvirtinimo“, nuostatomis ir įrašomas paraiškos antrojo lapo lentelėje;

3.5. jei lauką dalija KŽS riba, toks laukas įbraižomas dalimis kiekviename KŽS, į kurį jis patenka;

3.6. jei lauką dalija natūralus ar dirbtinis objektas, neišskirtas KŽS\_DR5LT, kuris gali būti KŽS riba, toks laukas įbraižomas kaip du ar daugiau laukų.

3.7. pareiškėjas, įbraižydamas deklaruojamų naudmenų ar kitų plotų ribas, turi išskirti didesnius nei 0,01 ha netinkamus paramai plotus, esančius deklaruojamuose plotuose (pastatus, vandens telkinius, medžius, krūmynus, medžių grupes ir kt.), kurie nėra išskirti KŽS\_DR5LT kaip atskiri KŽS. Tokie plotai turi būti išmatuoti ir į plotą, už kurį skiriama parama, neįskaitomi. Deklaruojant šiuos plotus, turi būti suteikiamas klasifikatoriaus kodas NEP „Netinkami paramai plotai“ ir pažymimas pasikeitimas iš KŽS ribų pasikeitimų sąrašo;

3.8. jei laukas kerta vaizduojamas PPIS KPP priemonių ribas ir pareiškėjas dalyvauja KPP priemonėse, turi būti įbraižomi atskiri laukai atsižvelgiant į PPIS esančias ribas;

3.9. ekologinės gamybos laukai ir jų apsauginės juostos, kaip nustatyta Ekologinio žemės ūkio taisyklėse, patvirtintose Lietuvos Respublikos žemės ūkio ministro 2000 m. gruodžio 28 d. įsakymu Nr. 375 „Dėl Ekologinio žemės ūkio taisyklių patvirtinimo ir ekologiškų žemės ūkio produktų gamybos proceso ir produkcijos sertifikavimo“, įbraižomos atskirai;

3.10. pagal nacionalinę žemės ūkio ir maisto produktų kokybės sistemą auginamų vaisių, uogų ir daržovių auginimo laukai, ne mažesni kaip 0,1 ha, įbraižomi atskirai;

3.11. už laukus ar jų dalis, patenkančias į KŽS b13, b19, kuriuose tinkamas paramai tiesioginėmis išmokomis skirti plotas yra prilygintas 0, pareiškėjai gali prašyti paramos už plotus pagal KPP priemones. Tais atvejais, kai pareiškėjai prašo tiesioginių išmokų už laukus, patenkančias į KŽS b11b, Agentūra atlieka patikras, atsižvelgdama į taisyklių 70 punkte nurodytus reikalavimus.

3.12. įbraižomų laukų ribos negali kirsti ortofotografiniame žemėlapyje matomų pastovių objektų (pastatų, vandens telkinių ir kt.), išskyrus atvejus, kai tokie objektai yra įbraižomi kaip paramai netinkami plotai;

3.13. įbraižant laukus einamaisiais metais pareiškėjams, kurie buvo tikrinti, rekomenduojama naudotis Agentūros ankstesnių metų patikrų vietoje bei nuotolinių patikrų matavimo duomenims;

3.14. visas šiltnamių ir tarp jų įsiterpusių naudmenų, atitinkančių reikalavimus paramai tiesioginėmis išmokomis skirti, plotas gali būti įbraižomas kaip vienas laukas, pažymint jame auginamus augalus. Minėtų reikalavimų neatitinkantis, tarp šiltnamių įsiterpęs plotas iš paramai skirti tinkamo naudmenų ploto atimamas (t. y. paraiškos antrojo lapo lentelėje nurodomas tik paramai skirti tinkamas plotas);

3.15. įbraižant KPP priemonių „Pirmas žemės ūkio paskirties žemės apželdinimas mišku“, „Pirmas ne žemės ūkio paskirties ir apleistos žemės ūkio paskirties žemės apželdinimas mišku“ ir „Investicijos į miško plotų plėtrą ir miškų gyvybingumo gerinimą“ veiklos srities „Miško veisimas“ laukus įbraižymas – želdinamas plotas ir apsauginės juostos braižomi kaip vientisas plotas pagal projekto apželdinti žemę mišku ribą;

3.16. deklaruojant lauką klasifikatoriaus kodu GPŽ „Ganyklos arba pievos, daugiametės žolės iki 5 m.“ plote, kuriame penkis paskutinius metus iš eilės buvo deklaruotos pievos iki 5 m. arba laukas patenka į daugiamečių pievų naudmenų teritoriją, laukas turi būti deklaruojamas klasifikatoriaus kodu DGP „Daugiamečių ganyklos arba pievos 5 m. ir daugiau“ (deklaruojant kodu GPŽ PPIS negalima išsaugoti tokio lauko).

4. Jei pareiškėjo laukų plotai nustatomi elektroniniais geodeziniais prietaisais, pareiškėjas, seniūnijos ar konsultavimo biuro darbuotojas laukų plotų duomenis įkelia į PPIS, kurie turi atitikti šiuos reikalavimus:

4.1. koordinačių sistema – Lietuvos koordinačių sistema LKS-94 (x, y koordinatės);

4.2. duomenų formatas – \*.shp;

4.3. grafinė lauko išraiška – plotas (lauko išraiška negali būti linija, taškas, multipoligonas);

4.4. lauko plotas, matuojamas pažymint tik charakteringus matuojamo ploto ribos posūkio taškus (rekomendacinis).

